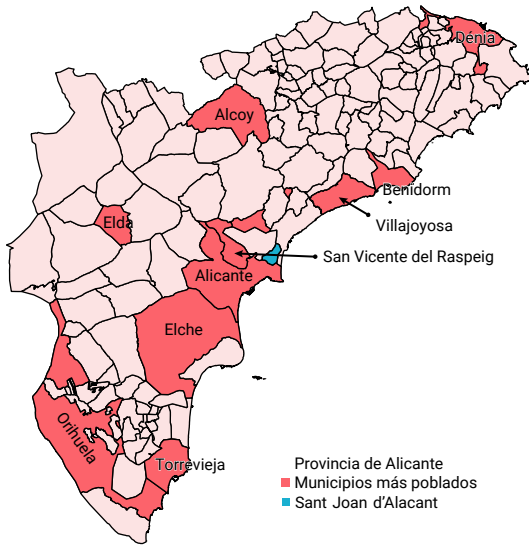


# SANT JOAN D'ALACANT

## FICHA MUNICIPAL EDICIÓN 2022



Código INE	03119
Provincia	Alicante
Comarca	L'Alacantí

Distancia a la capital de provincia (Km)	8
Superficie (Km <sup>2</sup> )	9,64
Densidad de población (hab/Km <sup>2</sup> ) - 2021	2.527,54
Altitud (m)	40

Municipio costero	No
-------------------	----

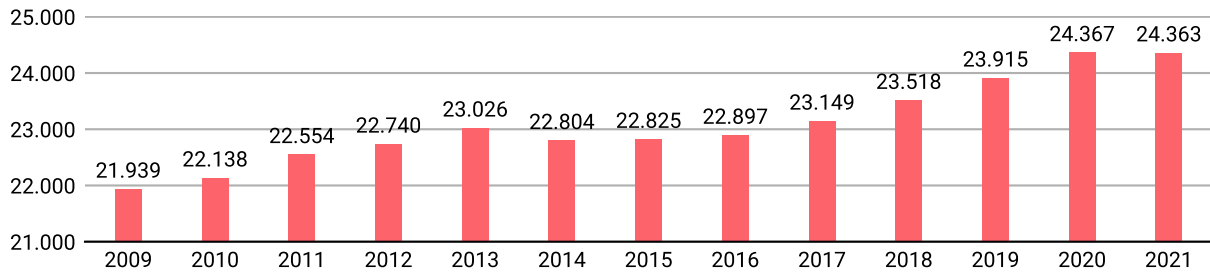
### Reparto de la población en el territorio

	Unidades	Hombres	Mujeres	Total
Núcleos	10	11.380	12.263	<b>23.643</b>
Diseminados	1	375	345	<b>720</b>
<b>Total población</b>		<b>11.755</b>	<b>12.608</b>	<b>24.363</b>

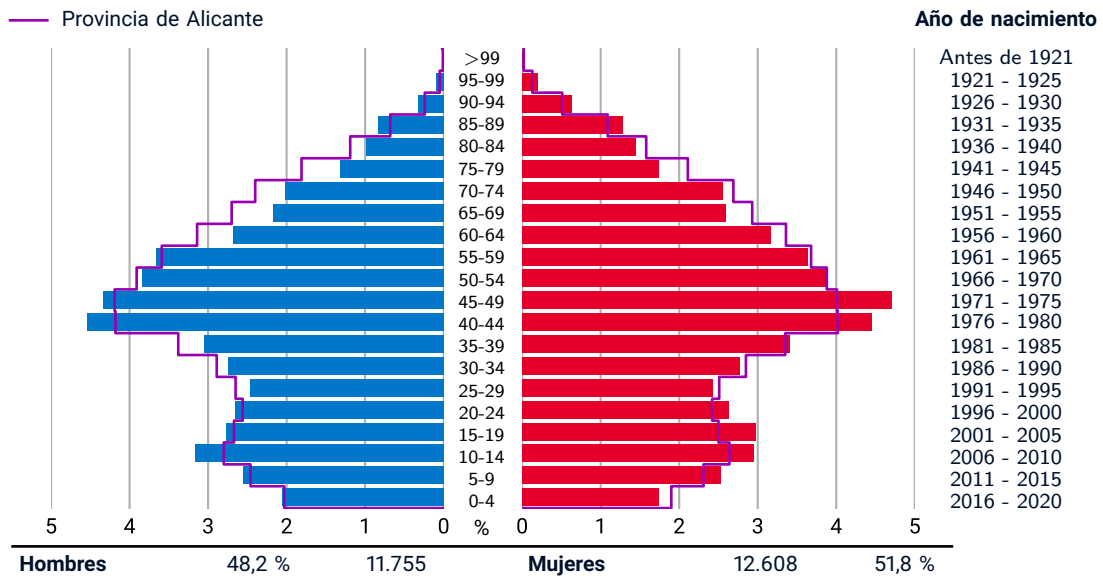
Datos a 1 de enero de 2021

## EVOLUCIÓN DE LA POBLACIÓN

Datos a 1 de enero



## POBLACIÓN A 1 DE ENERO DE 2021 POR SEXO Y EDAD



# SANT JOAN D'ALACANT

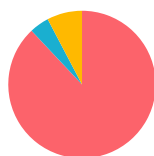
## FICHA MUNICIPAL EDICIÓN 2022

### INDICADORES DEMOGRÁFICOS - 2021

Índice		Municipio	Provincia	Comunitat Valenciana
Dependencia	$(\text{Pob. } <16 + \text{Pob. } >64) / (\text{Pob. de 16 a 64}) \times 100$	52,5 %	54,6 %	53,8 %
Dependencia población <16 años	$(\text{Pob. } <16) / (\text{Pob. de 16 a 64}) \times 100$	24,7 %	23,5 %	23,5 %
Dependencia población >64 años	$(\text{Pob. } >64) / (\text{Pob. de 16 a 64}) \times 100$	27,8 %	31,1 %	30,3 %
Envejecimiento	$(\text{Pob. } >64) / (\text{Pob. } <16) \times 100$	112,6 %	132,4 %	128,9 %
Longevidad	$(\text{Pob. } >74) / (\text{Pob. } >64) \times 100$	48,7 %	46,7 %	48,1 %
Maternidad	$(\text{Pob. de 0 a 4}) / (\text{Mujeres de 15 a 49}) \times 100$	16,3 %	18,1 %	17,9 %
Tendencia	$(\text{Pob. de 0 a 4}) / (\text{Pob. de 5 a 9}) \times 100$	74,8 %	82,3 %	81,4 %
Renovación de la población activa	$(\text{Pob. de 20 a 29}) / (\text{Pob. de 55 a 64}) \times 100$	77,4 %	73,6 %	74,9 %

### POBLACIÓN POR NACIONALIDAD Y SEXO - 2021

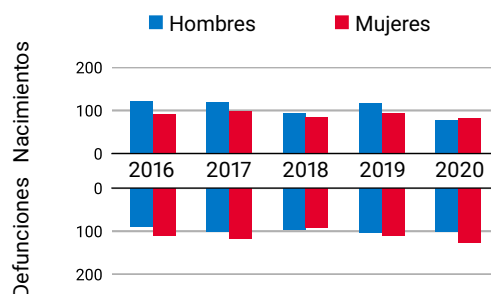
Datos a 1 de enero



	%		
	Total	H	M
■ Española	88,0	88,1	87,9
■ De la UE	4,3	4,2	4,4
■ Otras	7,7	7,6	7,7
Resto de Europa	1,6	1,5	1,6
África	1,7	1,9	1,5
América	3,5	3,1	3,9
Resto del mundo y apátridas	0,9	1,1	0,7

### MOVIMIENTO NATURAL DE LA POBLACIÓN

Datos a 31 de diciembre

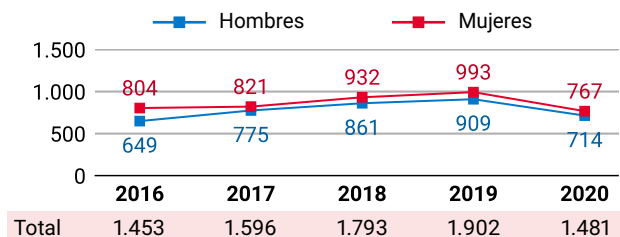


	2016	2017	2018	2019	2020
Nacimientos	212	217	178	210	160
Defunciones	200	219	187	212	228
Crecimiento Veg.	12	-2	-9	-2	-68

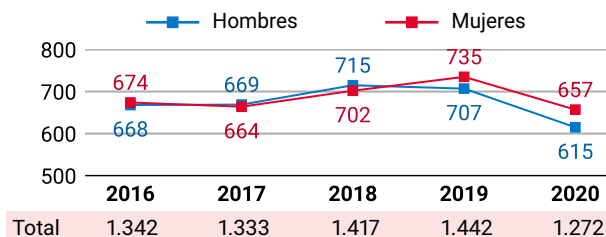
### VARIACIONES RESIDENCIALES

Datos a 1 de enero

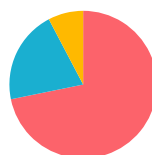
#### INMIGRACIONES POR SEXO



#### EMIGRACIONES POR SEXO



POR PROCEDENCIA - 2020		%
■ Comunitat Valenciana		58,7
■ Otra comunidad autónoma		20,4
■ Extranjero		20,9



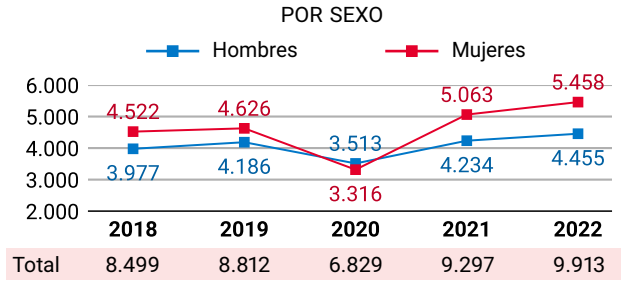
POR DESTINO - 2020		%
■ Comunitat Valenciana		71,8
■ Otra comunidad autónoma		20,5
■ Extranjero		7,7

# SANT JOAN D'ALACANT

## FICHA MUNICIPAL EDICIÓN 2022

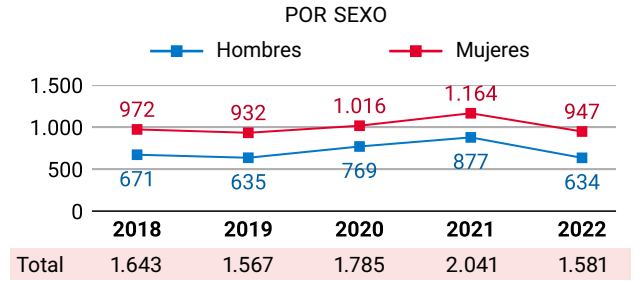
### PERSONAS AFILIADAS A LA SS

Datos a 31 de marzo



### PARO REGISTRADO

Datos a 31 de marzo



### PENSIONES CONTRIBUTIVAS DE LA SS - 2019

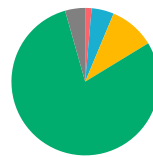
Datos a 31 de diciembre

PENSIONISTAS E IMPORTE MENSUAL MEDIO (€)

	Clase de pensión			
	Total	Jubilación	Viudedad	Otras*
<b>Pensionistas</b>	<b>3.805</b>	<b>2.639</b>	<b>678</b>	<b>488</b>
- Hombres	1.859	1.552	29	278
- Mujeres	1.946	1.087	649	210
<b>Importe</b>	<b>1.114</b>	<b>1.265</b>	<b>795</b>	<b>743</b>
- Hombres	1.244	1.341	595	767
- Mujeres	991	1.156	804	711

\* incluye pensiones de incapacidad permanente, orfandad y en favor de familiares

POR SECTOR DE ACTIVIDAD - 2022 %



Agricultura	1,4
Industria	4,9
Construcción	10,0
Servicios	79,3
Sin actividad económica	4,4

### IRPF\*

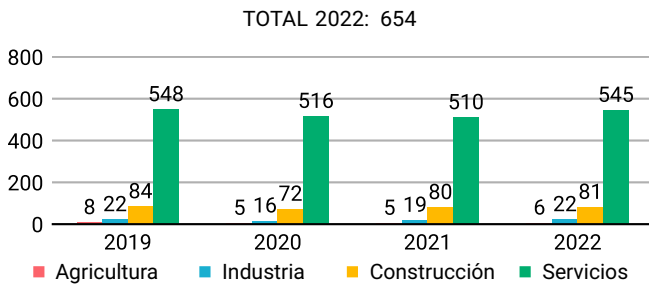
Datos a 31 de diciembre

\*Impuestos sobre la Renta de las Personas Físicas

	2016	2017	2018	2019
Titulares	12.505	12.723	13.116	12.442
Declaraciones	10.939	11.219	11.687	11.214
Renta bruta/declaración (€)	27.686	27.773	29.174	28.553
Renta disponible/declaración (€)	22.408	22.514	23.598	23.120

### EMPRESAS INSCRITAS EN LA SS

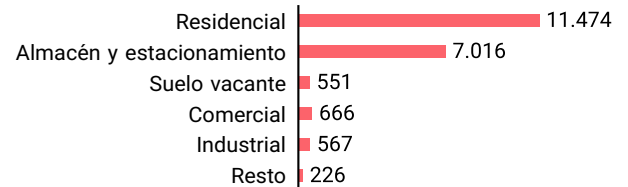
Datos a 31 de marzo



### INMUEBLES URBANOS - 2020

Datos a 31 de diciembre

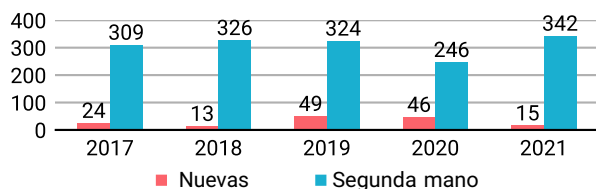
POR USOS



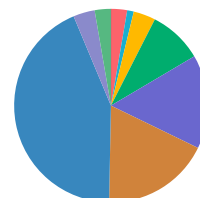
### TRANSACCIONES INMOBILIARIAS

Datos a 31 de diciembre

COMPRAVENTAS ESCRITURADAS DE VIVIENDAS



POR ANTIGÜEDAD (%)



TOTAL INMUEBLES: 20.500

Antes de 1950	2,7
1950 - 1959	1,1
1960 - 1969	3,7
1970 - 1979	9,0
1980 - 1989	15,7
1990 - 1999	18,1
2000 - 2009	43,4
2010 y posterior	3,6
Suelo vacante	2,7
Sin definir	0,0

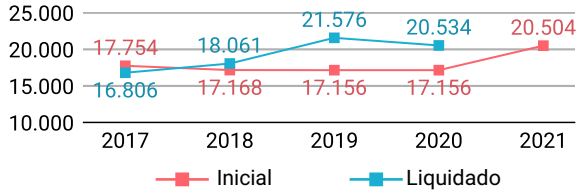
# SANT JOAN D'ALACANT

## FICHA MUNICIPAL EDICIÓN 2022

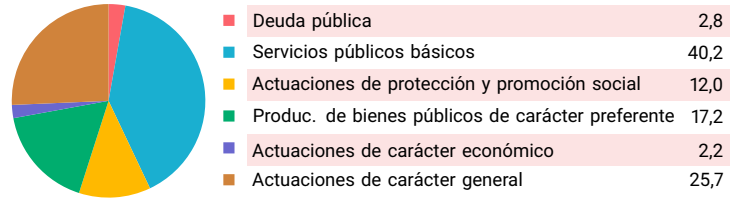
### PRESUPUESTO MUNICIPAL DE GASTOS\*

Datos a 31 de diciembre  
\*consolidado

Miles de euros



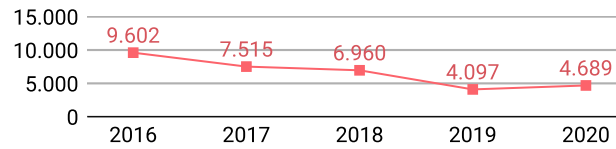
POR GRUPOS DE FUNCIÓN - 2021



### DEUDA VIVA MUNICIPAL

Datos a 31 de diciembre

Miles de euros



### OFERTA TURÍSTICA - 2021

Datos a 31 de diciembre

Establecimientos	Plazas	Establecimientos	Plazas		
Hoteles	4	315	Albergues	0	0
Hostales	1	43	Pensiones	2	52
Apartamentos	131	866	Restaurantes	62	3.098
Campings	0	0	Agencias de viaje	10	-
Casas rurales	0	0	Empresas de turismo activo	1	-

### VEHÍCULOS POR TIPO Y CARBURANTE - 2021

Datos a 31 de diciembre

	Total	Diésel	Gasolina	Electr.	Resto
<b>Total</b>	<b>19.919</b>	<b>8.529</b>	<b>11.135</b>	<b>66</b>	<b>189</b>
Turismos	13.891	6.282	7.518	43	48
Motocicletas	2.521	2	2.510	9	0
Furgonetas y camiones	1.819	1.572	238	1	8
Autobuses	10	10	0	0	0
Tractores industriales	38	38	0	0	0
Ciclomotores	920	53	855	12	0
Otros	720	572	14	1	133

### EMPRESAS ACTIVAS - 2021\*

Datos del DIRCE a 1 de enero  
\*excepto sector primario

POR SECTORES DE ACTIVIDAD		DESGLOSE SECTOR SERVICIOS	
Industria	42	Comercio, transporte y hostelería	677
Construcción	231	Información y comunicaciones	63
Servicios	1.789	Actividades financieras y de seguros	61
Total	2.062	Actividades inmobiliarias	143
		Actividades profesionales y técnicas	423
		Educación, sanidad y servicios sociales	246
		Otros servicios personales	176

### SUPERFICIES DE CULTIVO - 2020\*

Datos a 31 de diciembre  
\*estimaciones municipales



### ELECCIONES MUNICIPALES - 2019

