CASTELLÓ DE LA PLANA
FICHA MUNICIPAL EDICIÓN 2022

GENERALITAT VALENCIANA

ive Institut Valencià d'Estadística

Código INE	12040
Provincia	Castellón
Comarca	La Plana Alta
Distancia a la capital de España (Km)	405
Superficie (Km²)	111,33
Densidad de población (hab/Km²) - 2021	1.550,32
Altitud (m)	27
Municipio costero	Sí
Banderas azules playas - 2022	2
Banderas azules puertos deportivos - 2022	0

Reparto de la población en el territorio

	Unidades	Hombres	Mujeres	**Total**
Núcleos	2	77.219	83.393	**160.612**
Diseminados	2	6.118	5.859	**11.977**
Total población		**83.337**	**89.252**	**172.589**

Datos a 1 de enero de 2021

EVOLUCIÓN DE LA POBLACIÓN
Datos a 1 de enero

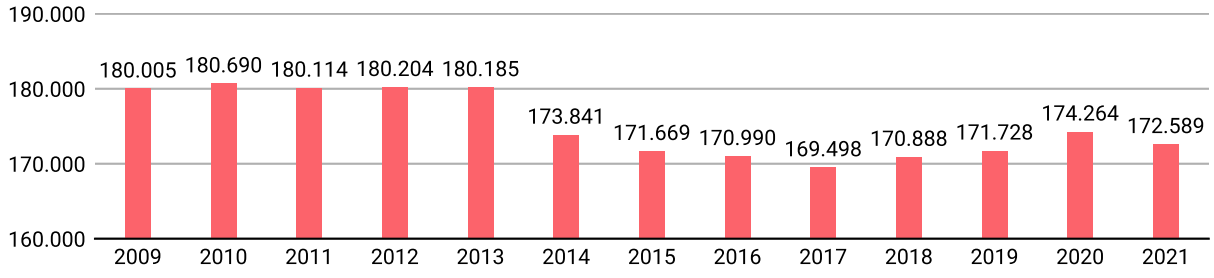

POBLACIÓN A 1 DE ENERO DE 2021 POR SEXO Y EDAD

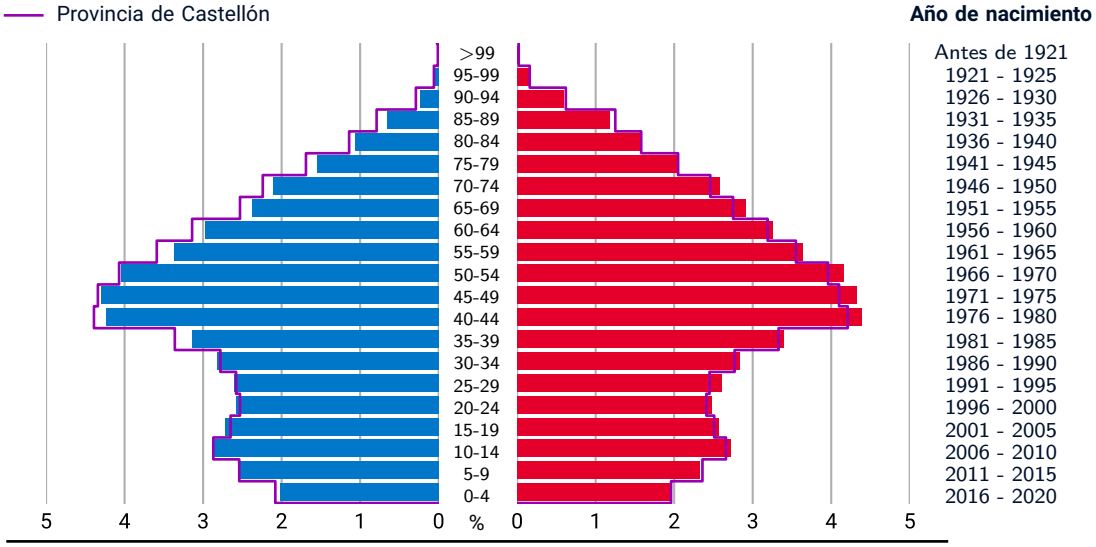

Hombres	48,3 %	83.337	**Mujeres**	89.252	51,7 %

CASTELLÓ DE LA PLANA
FICHA MUNICIPAL EDICIÓN 2022

INDICADORES DEMOGRÁFICOS - 2021

Índice		Municipio	Provincia	Comunitat Valenciana
Dependencia	(Pob. <16 + Pob. >64) / (Pob. de 16 a 64) x 100	52,9 %	54,2 %	53,8 %
Dependencia población <16 años	(Pob. <16) / (Pob. de 16 a 64) × 100	23,7 %	23,9 %	23,5 %
Dependencia población >64 años	(Pob. >64) / (Pob. de 16 a 64) × 100	29,2 %	30,3 %	30,3 %
Envejecimiento	(Pob. >64) / (Pob. <16) × 100	123,5 %	126,6 %	128,9 %
Longevidad	(Pob. >74) / (Pob. >64) × 100	47,8 %	49,2 %	48,1 %
Maternidad	(Pob. de 0 a 4) / (Mujeres de 15 a 49) × 100	17,7 %	18,5 %	17,9 %
Tendencia	(Pob. de 0 a 4) / (Pob. de 5 a 9) × 100	82,0 %	82,2 %	81,4 %
Renovación de la población activa	(Pob. de 20 a 29) / (Pob. de 55 a 64) × 100	77,7 %	74,0 %	74,9 %

POBLACIÓN POR NACIONALIDAD Y SEXO - 2021
Datos a 1 de enero

	% Total	% H	% M
Española	83,0	83,0	82,9
De la UE	10,2	10,1	10,3
Otras	6,8	6,9	6,8
Resto de Europa	0,6	0,6	0,6
África	2,2	2,5	1,9
América	3,2	2,8	3,6
Resto del mundo y apátridas	0,8	1,0	0,7

MOVIMIENTO NATURAL DE LA POBLACIÓN
Datos a 31 de diciembre

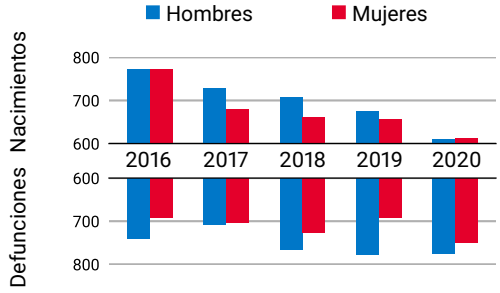

	2016	2017	2018	2019	2020
Nacimientos	1.544	1.409	1.369	1.333	1.223
Defunciones	1.432	1.412	1.494	1.471	1.527
Crecimiento Veg.	112	-3	-125	-138	-304

VARIACIONES RESIDENCIALES
Datos a 1 de enero

INMIGRACIONES POR SEXO

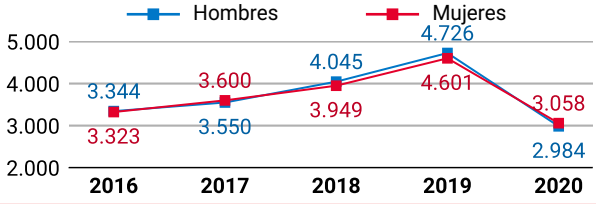

	2016	2017	2018	2019	2020
Total	6.667	7.150	7.994	9.327	6.042

EMIGRACIONES POR SEXO

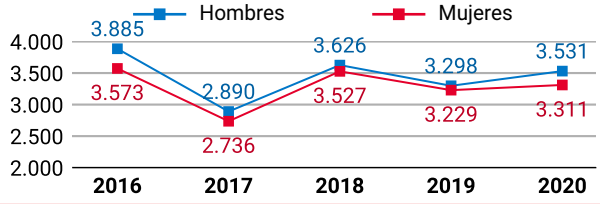

	2016	2017	2018	2019	2020
Total	7.458	5.626	7.153	6.527	6.842

POR PROCEDENCIA - 2020	%
Comunitat Valenciana	41,1
Otra comunidad autónoma	26,8
Extranjero	32,2

POR DESTINO - 2020	%
Comunitat Valenciana	52,5
Otra comunidad autónoma	18,6
Extranjero	28,9

CASTELLÓ DE LA PLANA
FICHA MUNICIPAL EDICIÓN 2022

PERSONAS AFILIADAS A LA SS
Datos a 31 de marzo

POR SEXO

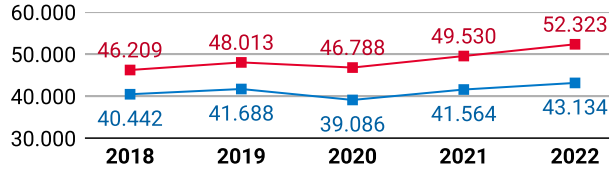

	2018	2019	2020	2021	2022
Total	86.651	89.701	85.874	91.094	95.457

PARO REGISTRADO
Datos a 31 de marzo

POR SEXO

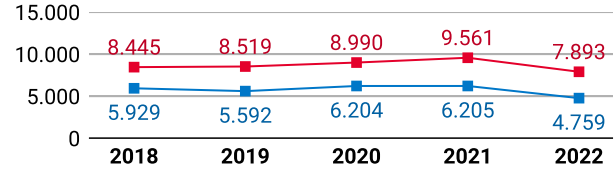

	2018	2019	2020	2021	2022
Total	14.374	14.111	15.194	15.766	12.652

POR SECTOR DE ACTIVIDAD - 2022

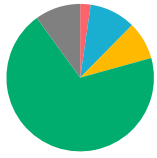

	%
Agricultura	2,3
Industria	10,1
Construcción	8,3
Servicios	69,3
Sin actividad económica	10,0

PENSIONES CONTRIBUTIVAS DE LA SS - 2019
Datos a 31 de diciembre

PENSIONISTAS E IMPORTE MENSUAL MEDIO (€)

	Clase de pensión			
	Total	Jubilación	Viudedad	Otras*
Pensionistas	**31.916**	**22.433**	**4.706**	**4.777**
- Hombres	16.058	12.994	210	2.854
- Mujeres	15.858	9.439	4.496	1.923
Importe	**1.135**	**1.254**	**840**	**869**
- Hombres	1.322	1.415	705	942
- Mujeres	947	1.033	846	760

** incluye pensiones de incapacidad permanente, orfandad y en favor de familiares*

IRPF*
Datos a 31 de diciembre
*Impuestos sobre la Renta de las Personas Físicas

	2016	2017	2018	2019
Titulares	94.088	95.498	97.873	97.531
Declaraciones	80.715	82.831	85.885	86.566
Renta bruta/declaración (€)	26.059	27.327	27.374	28.143
Renta disponible/declaración (€)	21.338	22.156	22.313	22.916

EMPRESAS INSCRITAS EN LA SS
Datos a 31 de marzo

TOTAL 2022: 6.332

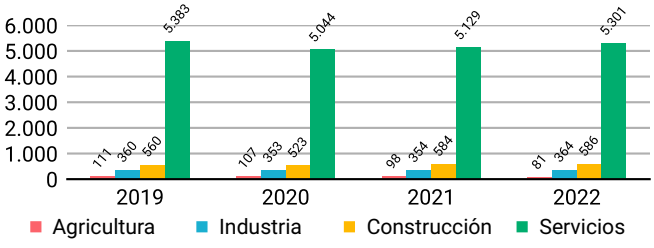

INMUEBLES URBANOS - 2020
Datos a 31 de diciembre

POR USOS

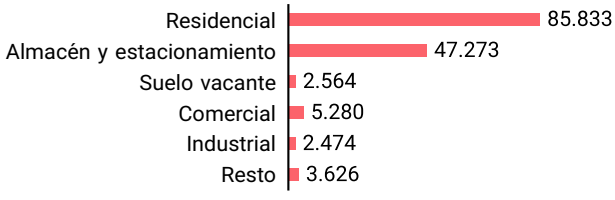

TRANSACCIONES INMOBILIARIAS
Datos a 31 de diciembre

COMPRAVENTAS ESCRITURADAS DE VIVIENDAS

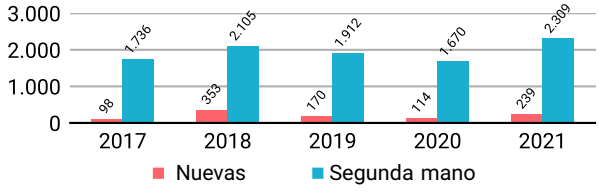

POR ANTIGÜEDAD (%)

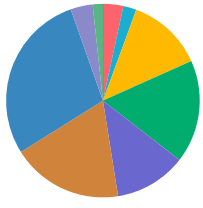

TOTAL INMUEBLES: 147.050

Antes de 1950	3,4
1950 - 1959	2,2
1960 - 1969	12,7
1970 - 1979	17,2
1980 - 1989	12,0
1990 - 1999	18,6
2000 - 2009	28,5
2010 y posterior	3,7
Suelo vacante	1,7
Sin definir	0,0

CASTELLÓ DE LA PLANA

FICHA MUNICIPAL EDICIÓN 2022

PRESUPUESTO MUNICIPAL DE GASTOS*

Datos a 31 de diciembre
***consolidado**

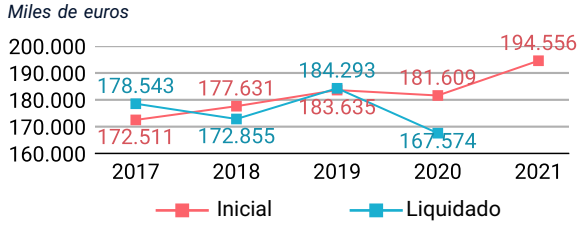

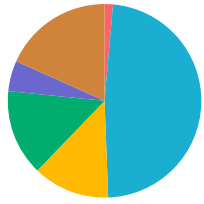

POR GRUPOS DE FUNCIÓN - 2021	%
Deuda pública	1,4
Servicios públicos básicos	48,0
Actuaciones de protección y promoción social	12,8
Produc. de bienes públicos de carácter preferente	14,4
Actuaciones de carácter económico	5,1
Actuaciones de carácter general	18,3

DEUDA VIVA MUNICIPAL

Datos a 31 de diciembre

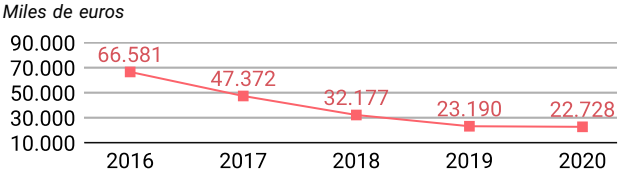

OFERTA TURÍSTICA - 2021

Datos a 31 de diciembre

	Establecimientos	Plazas		Establecimentos	Plazas
Hoteles	17	2.357	Albergues	0	0
Hostales	0	0	Pensiones	4	67
Apartamentos	390	1.850	Restaurantes	369	24.676
Campings	0	0	Agencias de viaje	45	-
Casas rurales	0	0	Empresas de turismo activo	17	-

VEHÍCULOS POR TIPO Y CARBURANTE - 2021

Datos a 31 de diciembre

	Total	Diésel	Gasolina	Electr.	Resto
Total	**129.579**	**61.240**	**65.503**	**511**	**2.325**
Turismos	**90.695**	44.467	45.809	193	226
Motocicletas	**13.414**	7	13.333	63	11
Furgonetas y camiones	**15.590**	14.091	1.380	27	92
Autobuses	**334**	306	0	9	19
Tractores industriales	**1.306**	1.306	0	0	0
Ciclomotores	**4.979**	127	4.785	67	0
Otros	**3.261**	936	196	152	1.977

EMPRESAS ACTIVAS - 2021*

Datos del DIRCE a 1 de enero
***excepto sector primario**

POR SECTORES DE ACTIVIDAD

Industria	611
Construcción	1.507
Servicios	11.225
Total	13.343

DESGLOSE SECTOR SERVICIOS

Comercio, transporte y hosteleria	5.079
Información y comunicaciones	256
Actividades financieras y de seguros	339
Actividades inmobiliarias	757
Actividades profesionales y téccnicas	2.435
Educación, sanidad y servicios sociales	1.062
Otros servicios personales	1.297

SUPERFICIES DE CULTIVO - 2020*

Datos a 31 de diciembre
***estimaciones municipales**

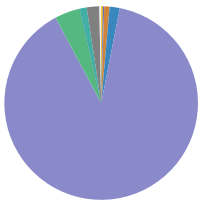

	%		%
Cereales	0,0	Cítricos	89,1
Leguminosas	0,0	Frutales	4,2
Tubérculos	0,3	Viña	0,0
Cult. industriales	0,0	Olivar	1,2
Cult. forrajeros	0,9	Otros leñ.	2,1
Hortalizas	1,7	Viveros	0,3
Flores y plantas ornamentales	0,2		

ELECCIONES MUNICIPALES - 2019

Candidaturas	% Votos	Concejalías
PSOE	34,97	10
PP	24,10	7
Compromís	11,72	3
C's	14,16	4
Podem-EUPV	6,58	2
VOX	6,44	1
EUPV	0,00	0
Otros	2,04	0