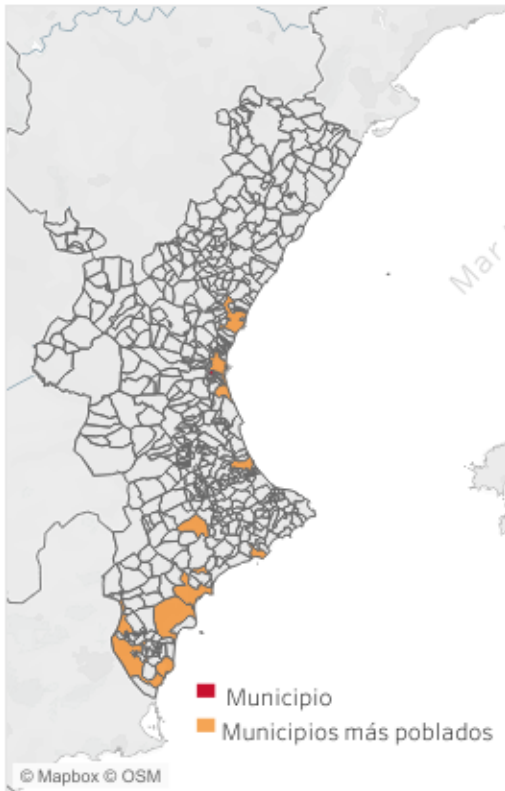


2026

**FICHA
MUNICIPAL**

PAIPORTA



| | | |
|--|------|---|
| Código INE | | 46186 |
| Provincia | | Valencia |
| Comarca | | L'Horta Sud |
| Distancia a la capital de provincia | | 6 Km |
| Superficie | | 3,956 Km ² |
| Densidad de población | 2025 | 7112,05 hab/Km ² |
| Altitud | | 23 m |
| Tipo de municipio | | Municipio sin costa |
| Banderas azules | 2025 | Playas continentales: 0 Playas marítimas: 0 Puertos deportivos: 0 |

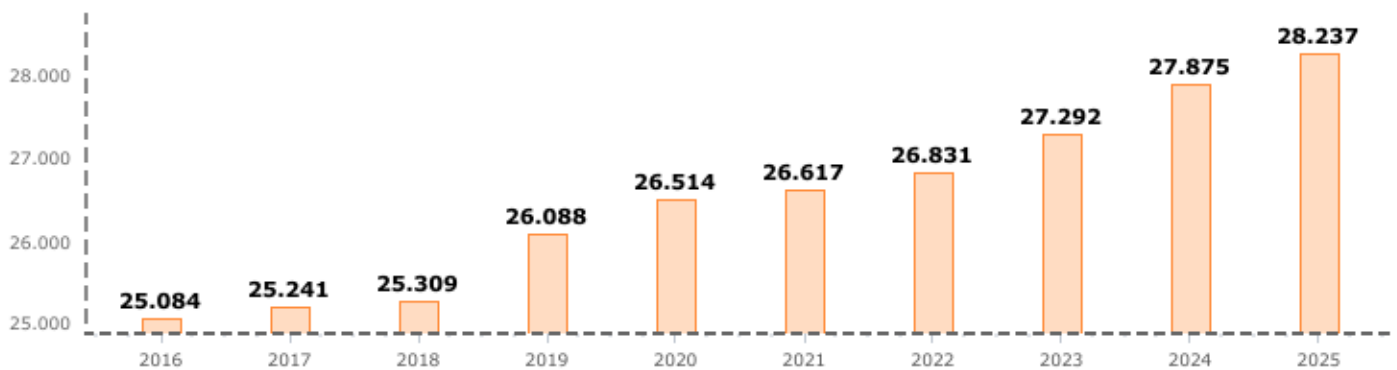
Reparto de la población en el territorio

Datos a 1 de enero de 2025

| | Unidades | Hombres | Mujeres | Total |
|------------------------|----------|---------------|---------------|---------------|
| Núcleos | 1 | 13.819 | 14.329 | 28.148 |
| Diseminados | 1 | 25 | 64 | 89 |
| Total población | | 13.844 | 14.393 | 28.237 |

Evolución de la población

Datos a 1 de enero



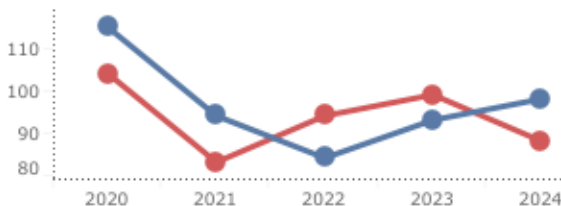
Movimiento natural de la población

Hombres

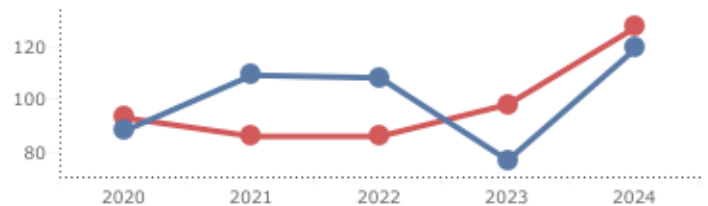
Mujeres

Datos a 31 de diciembre

Nacimientos



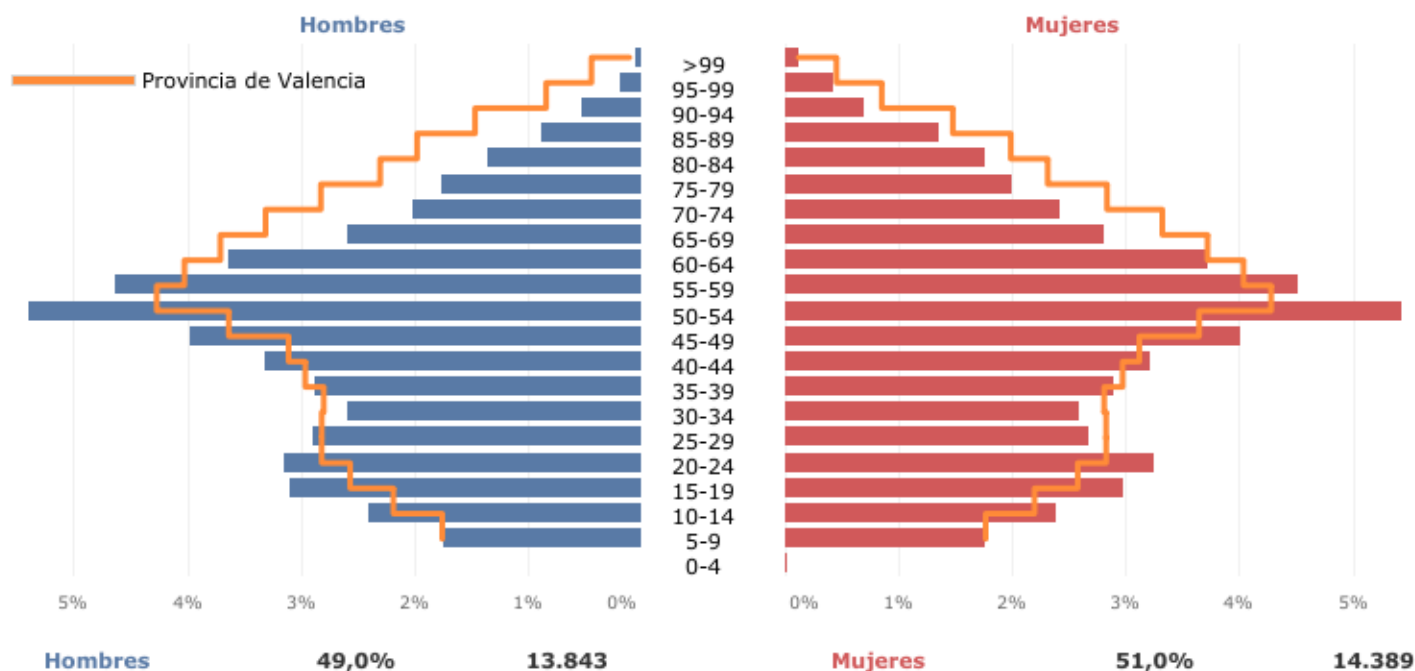
Defunciones



| | 2020 | 2021 | 2022 | 2023 | 2024 |
|------------------------|------|------|------|------|------|
| Nacimientos | 219 | 177 | 178 | 192 | 186 |
| Defunciones | 181 | 195 | 194 | 175 | 246 |
| Crecimiento vegetativo | 38 | -18 | -16 | 17 | -60 |

Población por sexo y edad

Datos a 1 de enero de 2025



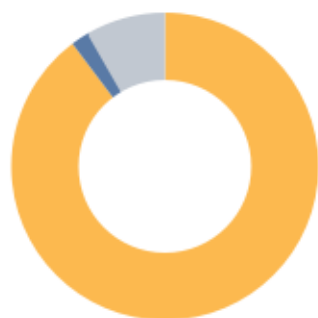
Indicadores demográficos

2025

| | Municipio | Provincia | Comunitat Valenciana |
|-----------------------------------|---|-----------|----------------------|
| Dependencia | $(\text{Pob. } <16 + \text{Pob. } >64) / (\text{Pob. de 16 a 64}) \times 100$ | 45,1% | 51,8% |
| Dependencia población <16 años | $(\text{Pob. } <16) / (\text{Pob. de 16 a 64}) \times 100$ | 22,6% | 21,5% |
| Dependencia población >64 años | $(\text{Pob. } >64) / (\text{Pob. de 16 a 64}) \times 100$ | 22,5% | 30,3% |
| Envejecimiento | $(\text{Pob. } >64) / (\text{Pob. } <16) \times 100$ | 99,5% | 141,4% |
| Longevidad | $(\text{Pob. } >74) / (\text{Pob. } >64) \times 100$ | 47,3% | 48,6% |
| Maternidad | $(\text{Pob. de 0 a 4}) / (\text{Mujeres de 15 a 49}) \times 100$ | 14,5% | 15,9% |
| Tendencia | $(\text{Pob. de 0 a 4}) / (\text{Pob. de 5 a 9}) \times 100$ | 73,1% | 80,3% |
| Renovación de la población activa | $(\text{Pob. de 20 a 29}) / (\text{Pob. de 55 a 64}) \times 100$ | 84,4% | 80,0% |

Población por nacionalidad y sexo

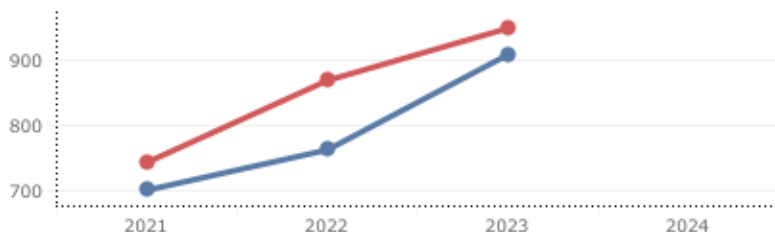
Datos a 1 de enero de 2025



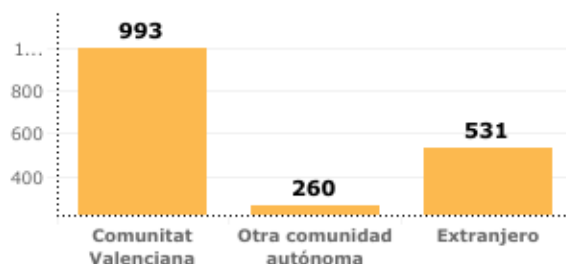
| | Total | Hombres | Mujeres |
|-----------------------------|-------|---------|---------|
| Española | 89,7% | 90,0% | 89,5% |
| De la UE | 2,0% | 1,9% | 2,1% |
| Otras | 8,3% | 8,1% | 8,4% |
| Resto de Europa | 0,8% | 0,7% | 0,9% |
| África | 1,4% | 1,7% | 1,1% |
| América | 5,2% | 4,8% | 5,7% |
| Resto del mundo y apátridas | 0,8% | 0,9% | 0,8% |

Cambios de residencia: Inmigraciones

Hombres Mujeres

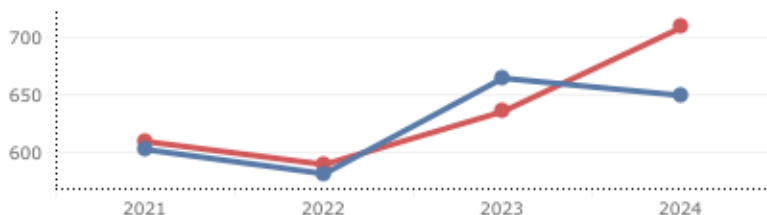


Inmigraciones por procedencia 2024



Cambios de residencia: Emigraciones

Hombres Mujeres



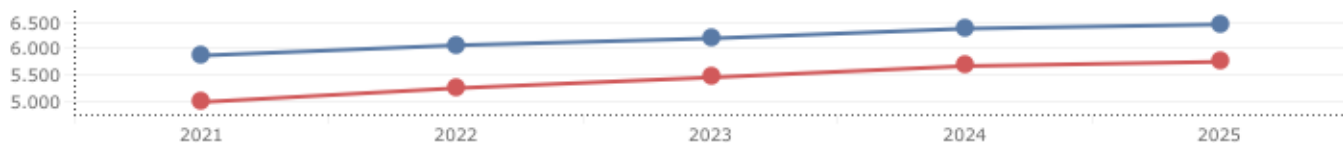
Emigraciones por destino 2024



Personas afiliadas a la SS

Hombres Mujeres

Datos a 31 de marzo



Pensiones contributivas de la SS

Datos a 31 de diciembre de 2024

Importe medio mensual

| | Jubilación | Viudedad | Otras* | Total |
|---------|------------|----------|---------|---------|
| Hombres | 1.517 € | 771 € | 1.037 € | 1.403 € |
| Mujeres | 1.188 € | 970 € | 811 € | 1.056 € |
| Total | 1.394 € | 958 € | 944 € | 1.239 € |

Pensionistas

| | Jubilación | Viudedad | Otras* | Total |
|---------|------------|----------|--------|-------|
| Hombres | 1.736 | 43 | 464 | 2.243 |
| Mujeres | 1.035 | 659 | 323 | 2.017 |
| Total | 2.771 | 702 | 787 | 4.260 |

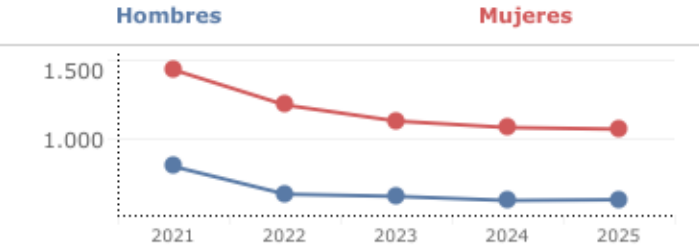
*Incluye pensiones de incapacidad permanente, orfandad y en favor de familiares

Paro registrado

Datos a 31 de marzo

Elecciones municipales

2023



Personas **2.257** **1.861** **1.746** **1.679** **1.674**

Sector de actividad

2025



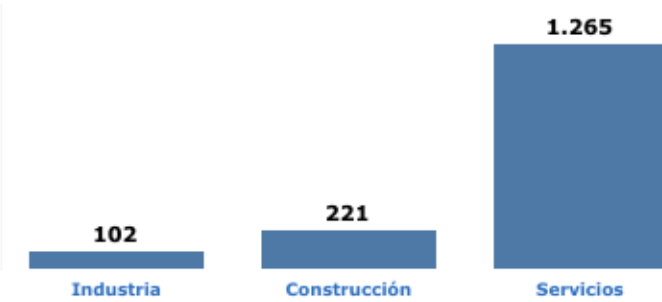
| | Concejales | % Votos |
|--------------|------------|---------|
| PP | 7 | 30,8% |
| PSOE | 9 | 36,7% |
| COMPROMÍS | 3 | 15,0% |
| VOX | 2 | 12,0% |
| PODEMOS - IU | 0 | 0,0% |
| C's | 0 | 2,8% |
| EUPV | 0 | 2,8% |
| Otras | 0 | 0,0% |

Empresas activas

(excepto sector primario)

Datos del DIRCE a 1 de enero de 2025

Total empresas 1.588



Desglose sector servicios

| | |
|---|-----|
| Comercio, transporte y hostelería | 592 |
| Información y comunicaciones | 28 |
| Actividades financieras y de seguros | 27 |
| Actividades inmobiliarias | 90 |
| Actividades profesionales y técnicas | 202 |
| Educación, sanidad y servicios sociales | 126 |
| Otros servicios personales | 200 |

Transacciones inmobiliarias

Datos a 31 de diciembre

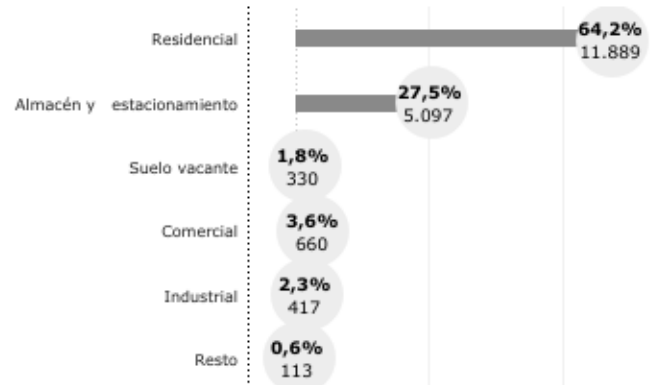
Inmuebles urbanos por usos

Datos a 31 de diciembre de 2025

2024

| | 2020 | 2021 | 2022 | 2023 | 2024 |
|--------------|------|------|------|------|------|
| Nueva | 57 | 31 | 50 | 112 | 41 |
| Segunda mano | 205 | 252 | 322 | 274 | 272 |
| Total | 262 | 283 | 372 | 386 | 313 |

Total inmuebles 18.519



Inmuebles urbanos por antigüedad

Datos a 31 de diciembre de 2025

| | | |
|------------------|-------|-------|
| Antes de 1950 | 2,8% | 512 |
| 1950-1959 | 2,3% | 421 |
| 1960-1969 | 12,6% | 2.331 |
| 1970-1979 | 13,3% | 2.464 |
| 1980-1989 | 6,5% | 1.198 |
| 1990-1999 | 16,9% | 3.129 |
| 2000-2009 | 35,8% | 6.629 |
| 2010 y posterior | 8,1% | 1.505 |
| Suelo vacante | 1,8% | 330 |
| Sin definir | 0,0% | 0 |



Vehículos por tipo y distintivo ambiental

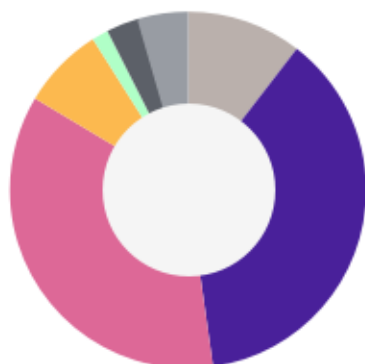
2024

| | Total | Cero | ECO | Distintivo C | Distintivo B | Sin distintivo |
|------------------------|--------|------|-----|--------------|--------------|----------------|
| Total | 12.286 | 189 | 844 | 4.843 | 3.017 | 3.393 |
| Turismos | 8.311 | 151 | 817 | 3.528 | 2.170 | 1.645 |
| Motocicletas | 1.355 | 10 | 0 | 799 | 169 | 377 |
| Furgonetas | 729 | 13 | 24 | 270 | 207 | 215 |
| Camiones | 747 | 0 | 3 | 145 | 225 | 374 |
| Autobuses | 40 | 0 | 0 | 17 | 19 | 4 |
| Tractores industriales | 74 | 0 | 0 | 40 | 25 | 9 |
| Ciclomotores | 497 | 15 | 0 | 28 | 194 | 260 |
| Otros vehículos | 533 | 0 | 0 | 16 | 8 | 509 |

Superficies de cultivo

(estimaciones municipales)

Datos a 31 de diciembre de 2024



| | |
|-------|-------|
| 0,0% | 0 ha |
| 0,0% | 0 ha |
| 10,1% | 7 ha |
| 0,0% | 0 ha |
| 0,0% | 0 ha |
| 0,0% | 0 ha |
| 0,0% | 0 ha |
| 36,2% | 25 ha |
| 4,3% | 3 ha |
| 34,8% | 24 ha |
| 7,2% | 5 ha |
| 0,0% | 0 ha |
| 1,4% | 1 ha |
| 0,0% | 0 ha |
| 2,9% | 2 ha |
| 2,9% | 2 ha |

- Cereales para grano
- Leguminosas para grano
- Tubérculos de consumo humano
- Cultivos industriales
- Flores y plantas ornamentales
- Cultivos forrajeros
- Hortalizas
- Huertos familiares
- Cítricos
- Frutales no cítricos
- Viña
- Olivar
- Otros cultivos leñosos
- Viveros
- Frutales en huertos

IRPF

(Impuesto sobre la Renta de las Personas Físicas)

Datos a 31 de diciembre

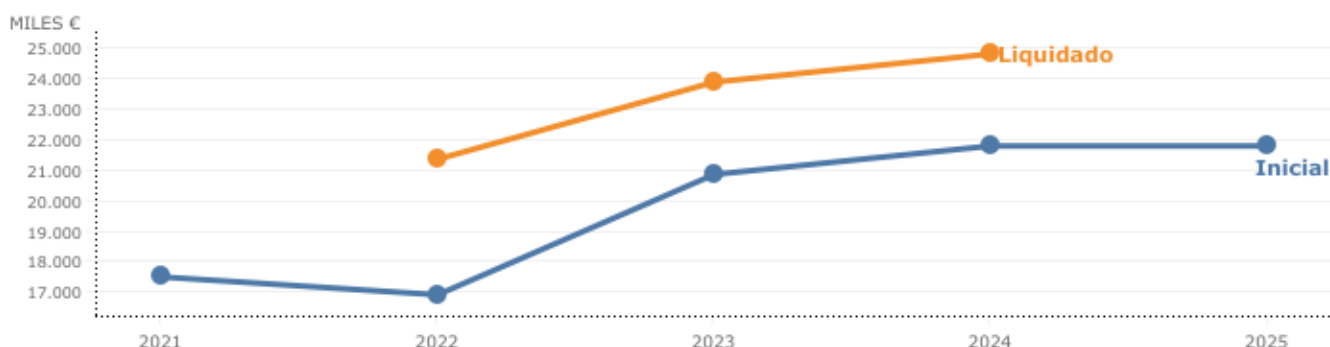
| | 2019 | 2020 | 2021 | 2022 | 2023 |
|------------------------------|----------|----------|----------|----------|----------|
| Titulares | 14.385 | 14.710 | 14.877 | 15.394 | 16.023 |
| Declaraciones | 12.553 | 12.988 | 13.185 | 13.185 | 14.537 |
| Renta bruta/declaración | 24.361 € | 24.182 € | 25.454 € | 26.636 € | 27.824 € |
| Renta disponible/declaración | 20.319 € | 20.160 € | 21.063 € | 21.886 € | 22.822 € |

Presupuesto municipal de gastos

(consolidado)

Miles de euros

Datos a 31 de diciembre



| | 2021 | 2022 | 2023 | 2024 | 2025 |
|-----------|--------|--------|--------|--------|--------|
| Inicial | 17.502 | 16.917 | 20.856 | 21.789 | 21.788 |
| Liquidado | - | 21.355 | 23.878 | 24.800 | - |

Por grupos de función

2025

| | |
|--|-------|
| Actuaciones de carácter general | 33,1% |
| Servicios públicos básicos | 30,3% |
| Producción de bienes públicos de carácter preferente | 20,6% |
| Actuaciones de protección y promoción social | 14,4% |
| Actuaciones de carácter económico | 1,5% |
| Deuda pública | 0,1% |

Deuda viva municipal

Miles de euros

Datos a 31 de diciembre

| | |
|------|---|
| 2020 | 0 |
| 2021 | 0 |
| 2022 | 0 |
| 2023 | 0 |
| 2024 | 0 |



GENERALITAT
VALENCIANA

iv,e

Institut Valencià
d'Estadística



[@GVA_IVE](https://twitter.com/GVA_IVE)



[@gva_ive](https://www.instagram.com/gva_ive)



pegv.gva.es/es/bdt

